

ХАРАКТЕРИСТИКА ЗЕМЕЛЬНОГО ФОНДА РОССИЙСКОЙ ФЕДЕРАЦИИ

Гроот А.А., студентка 1 курса колледжа агротехнологий и бизнеса
Кирилина В.А., студентка 2 курса колледжа агротехнологий и
бизнеса

Провалов В.Е., магистрант 1 года обучения факультета
агротехнологий, земельных ресурсов и пищевых производств.

Научный руководитель - Провалова Е.В., кандидат
сельскохозяйственных наук, доцент
ФГБОУ ВО Ульяновский ГАУ

Ключевые слова. *земельный фонд, категории земель, целевое назначение, законодательство, статистическая отчетность*

Данная работа посвящена рассмотрению земельного фонда Российской Федерации, подразделяющегося на категории в соответствии с законодательством Российской Федерации.

Введение. Земли в Российской Федерации по своему целевому назначению в соответствии с законодательством Российской Федерации подразделяются на семь категорий:

- земли сельскохозяйственного назначения;
- земли населенных пунктов;
- земли промышленности, энергетики, транспорта, связи, радиовещания, телевидения, информатики, земли для обеспечения космической деятельности, земли обороны, безопасности и земли иного специального назначения;
- земли особо охраняемых территорий и объектов;
- земли лесного фонда;
- земли водного фонда;
- земли запаса. [1,4]

Цель работы. Рассмотреть характеристику земельного фонда РФ.

Результаты работы. Российская Федерация включает 89

**Материалы IX Международной студенческой научной конференции
«В мире научных открытий»**

субъектов, каждый из которых обладает уникальными административными, экономическими и культурными характеристиками. [2]

Согласно данным федеральной статистики на 1 января 2024 года, общая площадь земельного фонда РФ составляет 1 723 399,1 тыс. гектаров. [3] При этом внутренняя морская вода и территориальное море в данный показатель не вошли, хотя также представляют собой значительную часть водных ресурсов страны. (Рисунок 1).

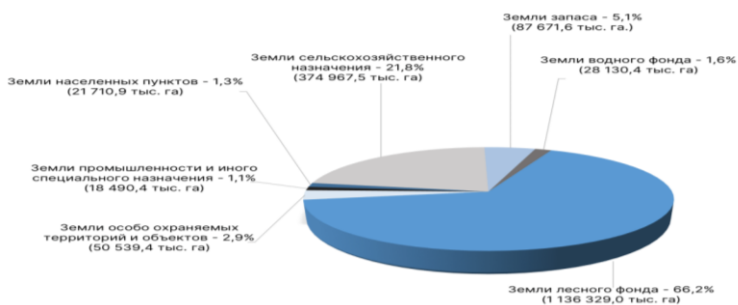


Рис. 1. – Структура земельного фонда РФ по категориям земель

На 1 января 2024 года площадь городских населенных пунктов составила 9043,9 тыс. га, сельских населенных пунктов – 12 667,0 тыс. га (Таблица 1).

Таблица 1 – Состав земель населенных пунктов

| № п/п | Наименование территориальных зон | Площадь (тыс. га) | В процентах от категории |
|-------|--|-------------------|--------------------------|
| 1 | Жилая | 2079,4 | 9,6% |
| 2 | Общественно-деловая | 963,8 | 4,3% |
| 3 | Производительная | 1134,2 | 5,2% |
| 4 | Общего пользования | 2073,8 | 9,6% |
| 5 | Инженерная и транспортная инфраструктура | 616,8 | 2,8% |
| 6 | Сельскохозяйственного использования | 9154,8 | 42,2% |
| 7 | Земли, занятые особо охраняемыми территориями и объектами, рекреационные | 1297,8 | 6,0% |
| 8 | Специального назначения | 99,3 | 0,5% |
| 9 | Военных объектов | 254,2 | 1,2% |
| 10 | Иные | 4037,6 | 18,6% |
| | Итого | 21710,9 | 100,0% |

Распределение земель категории населенных пунктов по территориальным зонам представлено в таблице 1.

Площадь земли промышленности, энергетики, транспорта и иного специального назначения по состоянию на 1 января 2024 года составляет 18 490,4 тыс. гектаров.

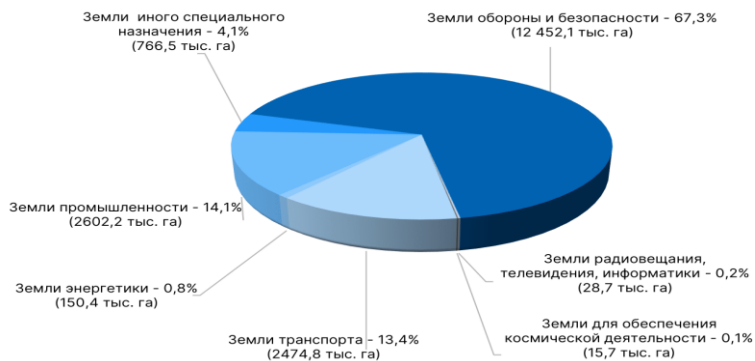


Рис. 2. – Структура земель промышленности, энергетики, транспорта, связи

Общая площадь земель особо охраняемых территорий и объектов на 1 января 2024 года составила 50 539,4 тыс. га. [5] В 2023 году земли особо охраняемых природных территорий, вошедшие в данную категорию и составляющие большую ее часть, занимали 50 208,9 тыс. га (Рисунок 3).

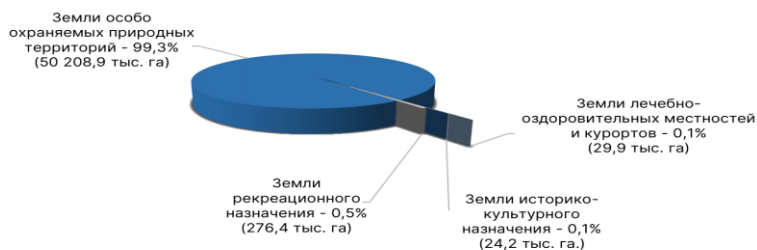


Рис. 3 – Структура земель особо охраняемых территорий и объектов

В соответствии с данными федеральной статистической отчетности площадь земель лесного фонда на 1 января 2024 года составила 1 136 329,0 тыс. га.

Площадь категории земель запаса в Российской Федерации составила на 1 января 2024 года 87 671,6 тыс. га.

Выводы. Земельный фонд РФ представляет собой совокупность земель, включая сельскохозяйственные, лесные, водные, и другие территории.

Библиографический список:

1. Российская Федерация. Законы. Земельный кодекс Российской Федерации (с изменениями на 26 декабря 2024 года) (редакция, действующая с 19 января 2025 года) Федеральный закон № 136-ФЗ: [принят Государственной Думой 28 сентября 2001 года: одобрен Советом Федерации 10 октября 2001 года]. – Текст: электронный // Электронный фонд нормативно-технической и нормативно-правовой информации Консорциума «Кодекс»: [сайт]. – URL: <https://docs.cntd.ru/document/744100004> (дата обращения: 18.01.2025 г.)

2. Провалова, Е.В. Изменения в сфере законодательства в области землеустройства / Е.В. Провалова, С.И. Федорова, В.Е. Провалов // Сборник научных трудов II Всероссийской (национальной) научно-практической конференции «Актуальные проблемы аграрной науки: прикладные и исследовательские аспекты», Нальчик, 10-11 февраля, 2022 г. – С. 204-205.

3. Провалова, Е.В. Обзор изменений в земельном законодательстве Российской Федерации в 2024 году // Е.В. Провалова, Р.Р. Богапов // Аграрная наука и образование на современном этапе развития: опыт, проблемы и пути их решения. – Ульяновск. – 2024. – С.281-287.

4. Провалова, Е.В. Предупреждение нарушений земельного законодательства // Е.В. Провалова, В.Е. Провалов // Материалы Национальной научно-практической конференции с международным участием, посвященной 80-летию Ульяновского ГАУ им. П.А. Столыпина «Наука в современных условиях: от идеи до внедрения», Ульяновск: УлГАУ, 15 декабря 2022 год – С. 578-581.

5. Федеральная служба государственной регистрации, кадастра и картографии (Росреестр): официальный сайт. – URL: <https://rosreestr.gov.ru/about/> (дата обращения: 20.01.2025 г.). – Текст: электронный.

CHARACTERISTICS OF THE LAND FUND OF THE RUSSIAN FEDERATION

Groot A.A., Kirilina V.A., Provalov V.E.
Scientific supervisor - Provalova E.V.
State Agrarian University

Keywords. *land fund, land categories, intended purpose, legislation, statistical reporting*

This work is devoted to the consideration of the land fund of the Russian Federation, subdivided into categories in accordance with the legislation of the Russian Federation.